



SECRETARÍA DE AGRICULTURA,
GANADERÍA, PESCA Y ALIMENTOS

INFORME SEMANAL AL 11/01/07

- Evolución de los cultivos al 11/01/07
 - ❖ Precipitaciones
 - ❖ Cosecha Fina, Campaña 2006/07 (Lino, Trigo)
 - ❖ Cosecha Gruesa, Campaña 2006/07 (Arroz, Girasol, Maíz, Maní, Soja y Sorgo Granífero)
- Evolución de la Superficie Sembrada – Resumen
- Avance de la cosecha de Trigo, 2006/07
- Avance de la siembra de Girasol, 2006/07
- Avance de la siembra de Maíz, 2006/07
- Avance de la siembra de Maní, 2006/07
- Avance de la siembra de Soja, 2006/07
- Avance de la siembra de Sorgo, 2006/07
- Área sembrada de granos y algodón, 1996/97-2005/06
- Volúmenes de producción de granos y algodón, 1996/97-2005/06
- Producción de cultivos en la República Argentina, 2005/06
- Humedad del suelo y aspectos del cultivo
- Registros pluviométricos semanales entre el 03/01/07 y el 09/01/07
- Mapa de precipitaciones

SECRETARIA DE AGRICULTURA, GANADERÍA, PESCA Y ALIMENTOS

Dirección de Coordinación de Delegaciones

PRECIPITACIONES (del 3/1 al 9/1)

En **Buenos Aires**, Patagones y Villarino recibieron 0.5-33 mm, los partidos del sudoeste 5-35.5 mm, los del sudeste 1-15 mm, y la zona Mar y Sierras, 1-14 mm. Hacia el norte, en la zona tradicional de internada cayeron 2-44 mm, 1-44 mm en algunos puntos de la zona núcleo y del centro-norte. En el centro provincial, 21.2-85 mm.

Córdoba informó 1-20 mm en Gral. Roca y Pte. R. S. Peña, 13-77 mm en Unión y Marcos Juárez, 15-135 mm en Río Cuarto y Juárez Celman, 17.5-100 mm los departamentos correspondientes a la delegación Villa María, y 5.1-66 mm en jurisdicción de San Francisco. En **San Luis**, 21-41 mm.

En **Entre Ríos**, llovió en algunos departamentos; los valores se ubicaron en 8.5-62 mm.

En el sur de **La Pampa** (Atreucó, Guatraché, Hucal, Utracán) se produjeron algunas lluvias que oscilaron entre 1 y 45 mm.

No llovió en el norte de **Santa Fe**, registrándose 2-66 mm en algunos departamentos del centro, y 8-101 mm en el sur provincial.

En el NEA, el **Chaco** informó 2-141 mm, mientras que en el NOA, se anotaron 3-64 mm en **Salta**, 17-29 mm en **Jujuy**, y 63-66 mm en **Catamarca**.

EVOLUCION DE LOS CULTIVOS AL 11/1/07

COSECHA FINA – CAMPAÑA 2006/07

Lino

Habiendo finalizado la trilla en Rosario del Tala, se da por concluida la cosecha en todo el ámbito nacional. Se sembraron 28 mil hectáreas de las cuales se perdieron 50, lográndose un rinde promedio de 12 qq/ha y una producción de 33 mil toneladas.

Trigo

Durante la semana finalizó la cosecha en las delegaciones Bolívar, Tres Arroyos, Pigüé y Bahía Blanca, en la provincia de **Buenos Aires**, con valores de rendimiento promedio de 40, 27, 16 y 15 qq/ha, respectivamente. Sólo quedan por levantar unas 17.000 ha ubicadas en el ámbito de la delegación Tandil. A nivel provincial se estima un rinde superior en, aproximadamente, un 5% al obtenido la campaña anterior.

En jurisdicción de la delegación Tres Arroyos, la calidad de lo cosechado no es buena, con un peso hectolítrico del orden de los 78/79, en el mejor de los casos, aunque con un buen porcentaje de proteína (12 al 14%).

COSECHA GRUESA – CAMPAÑA 2006/07

Arroz

En general, las arroceras evolucionan normalmente, sin presencia de malezas ni problemas de enfermedades o insectos. Los lotes más adelantados se encuentran en etapa de floración, en tanto que los restantes están finalizando el macollaje.

Girasol

Buenos Aires

El cultivo, en general, se está desarrollando satisfactoriamente, tanto vegetativa como sanitariamente, y con buenas condiciones de humedad. En el sudeste, al no haberse registrado precipitaciones, los lotes con este cultivo están sufriendo la falta de agua en el perfil del suelo. La mayoría inician la etapa de floración a floración plena y en algunas delegaciones se informa el comienzo de la formación de granos.

Córdoba

El cultivo presenta un estado general bueno, transitando la etapa de floración. No se reportan problemas sanitarios. Si bien la humedad en general es adecuada, en algunas localidades del sur provincial, comienzan a presentarse síntomas de estrés hídrico.

Entre Ríos

La mayoría de los lotes se encuentran en floración a llenado de grano, con buena densidad poblacional. Se estima que debido a las intensas precipitaciones y los fuertes vientos ocurridos en este período, muchos cuadros verían afectados sus rindes por volcado de plantas y lavado de polen.

La Pampa

En Santa Rosa, el estado del cultivo en general es bueno, no visualizándose plagas ni enfermedades. El estado fenológico va de crecimiento a principio de floración. La caída de granizo, en el departamento Catrillo, provocó daños en la parte superior de las hojas.

San Luis

Concluyó la implantación, y los cuadros más avanzados se encuentran en V8 y R2. Los daños causados por la piedra, afectaron a los lotes en porcentajes que van del 20 al 100%; se estima que algunos serán resembrados a pesar de lo avanzado de la fecha. Comienza a visualizarse presencia de orugas medidoras, debido a lo cual se están efectuando las pulverizaciones correspondientes.

Santa Fe

En Avellaneda se observa una buena evolución del cultivo hasta el momento. Debido a la disparidad en la fecha de siembra, existen lotes en etapa de crecimiento hasta madurez comercial. En la zona norte continúa la cosecha de los lotes sembrados temprano, con rendimientos que oscilan entre 6 y 20 qq/ha, de calidad regular, muy livianos y con mucho cuerpo extraño. Debido a las fuertes tormentas registradas, algunos lotes en diferentes sectores han sido afectados con grados variables de intensidad.

Los cultivos de Cañada de Gómez, se encuentran en etapa de plena floración y formación de semillas, contando actualmente con muy buenos contenidos de humedad en suelo. En tanto en Rafaela, se inició la trilla de los primeros cuadros en los departamentos San Justo, San Cristóbal y La Capital.

Chaco

La cosecha avanza a buen ritmo con muy buenas perspectivas de rinde. Por ahora están en el orden de los 1.500 a 2.000 kg/ha, estimándose que al final del ciclo el rendimiento sería de 1.700 kg/ha.

Maíz

Buenos Aires

Las condiciones de humedad y temperatura son óptimas para el desarrollo de este cultivo. La mayor parte de los lotes se encuentran en floración y en el norte provincial los más adelantados están empezando el llenado de los granos, por lo que se esperan muy buenos rendimientos.

En la zona que abarca las delegaciones Tres Arroyos y Bahía Blanca, la ausencia de lluvias adecuadas está causando una merma en el contenido hídrico de los suelos, lo que provocaría situaciones de estrés en el cultivo si no se revierte en los próximos días.

Córdoba

Durante la semana finalizó la siembra de los últimos lotes en el ámbito de la delegación San Francisco, dando por concluida la misma en toda la provincia.

En la delegación Laboulaye, las lluvias y lloviznas registradas beneficiaron a algunas localidades, en tanto que en otras, tal el caso de Villa Huidobro y alrededores, la humedad es escasa y algunos cultivos comienzan a sufrir cierto estrés hídrico. La mayor parte de las plantas está en plena floración.

En el resto de la provincia, el estado de los lotes es muy bueno. Los primeros sembrados se encuentran en etapa de formación de granos, en tanto que los de segunda aún están en estado vegetativo.

Entre Ríos

En la delegación Rosario del Tala, un gran porcentaje de los lotes de primera están finalizando el período crítico de floración y llenado de grano, por lo que, al no haber tenido déficit de agua, se esperan muy buenos rendimientos. Finalizó la siembra de los lotes de segunda, los que representan un bajo porcentaje en la zona.

La Pampa

En algunos sectores de la delegación Gral. Pico, se están observando plantas con síntomas del Mal de Río Cuarto. En cuanto a la etapa fenológica, los lotes más avanzados están en floración.

En la delegación Santa Rosa, el estado de los cultivos es regular. Los lotes más adelantados están formando la panoja.

Santa Fe

Durante la semana se avanzó con la siembra de los lotes de maíz de segunda en los departamentos del centro-norte. La evolución del cultivo emergido, en general, es buena, si bien en algunos sectores las elevadas temperaturas y la falta de agua podrían afectarlo.

En la región sur, el mayor porcentaje del cultivo se encuentra entre los estadios de floración y llenado de granos, presentando un óptimo desarrollo. Las espigas se observan muy bien granadas, estimándose que se obtendrán altos rendimientos.

San Luis

Varios lotes presentan síntomas del Mal de Río Cuarto, por lo que no van a expresar todo su potencial de rendimiento. Durante el día sábado 6 se produjeron lluvias en casi toda la provincia, las que en algunas zonas, como en los alrededores de la localidad Justo Daract, fueron acompañadas por la caída de granizo y fuertes ráfagas de viento, produciendo pérdidas en los cultivos implantados. En cambio, al sur de la provincia, en el departamento Gral. Dupuy, los lotes están soportando una leve sequía.

Maní

En Villa María, los lotes están en óptimas condiciones, encontrándose alrededor del 40% de la superficie en floración; se realizan controles contra viruela. En tanto en Laboulaye, algunos cuadros comienzan la etapa de formación de clavos con buen estado sanitario.

Finalizó la siembra en **San Luis**; en esta campaña se ha implantado menos superficie debido a que en años anteriores, este cultivo ha provocado fuerte erosión eólica, por lo cual el productor ha tomado conciencia, disminuyendo superficie a sembrar.

Continúa la siembra en **Salta y Jujuy**.

Soja

Buenos Aires

Los lotes de primera correspondientes a ciclos largos, comienzan a florecer, presentando muy buen desarrollo vegetativo y sin limitaciones; las buenas condiciones climáticas y la adecuada humedad, aseguran una buena floración

En tanto está próxima a finalizar la siembra de soja de segunda, sólo restan implantar lotes aislados en Pigüé y Tres Arroyos; si bien las últimas precipitaciones favorecen la emergencia de los cuadros implantados y un buen stand de plantas, en el sudeste, de no registrarse lluvias adecuadas, los cultivos comenzarían a sufrir los efectos de la sequía.

Córdoba

Durante la semana finalizó la siembra en San Francisco y Río Cuarto. El aspecto general del cultivo de primera es bueno; las precipitaciones periódicas y las altas temperaturas aceleran el crecimiento de las plantas; la humedad es adecuada. La mayoría de los lotes se encuentra en floración. En Marcos Juárez, debido al granizo, se resembraron los cuadros que presentaban un daño superior al 70%, asimismo se realizan aplicaciones de insecticidas para control de malezas y se fumiga los lotes con alta incidencia de plagas, como tucuras, isocas defoliadoras, loxostege y rachiplusia.

El cultivo de segunda continúa normalmente con su ciclo de crecimiento y desarrollo, favorecido por las lluvias de la semana. En Marcos Juárez, se resembró un 15% de la superficie al norte de Noetinger, debido al granizo; en general esta soja sufrió menos daños que la de primera por la protección que le otorgó el rastrojo.

Entre Ríos

Finalizó en Rosario del Tala, la siembra de segunda y resiembra de los lotes que fueron afectados por anegamiento. Los cuadros de primera, finalizan la etapa vegetativa y los más adelantado comienzan a llenar el grano. Se realizan controles contra orugas y chinches. Se observa en los últimos cuadros sembrados con segunda, alta incidencia de malezas, debido a que no se pudo realizar un buen control por el exceso de agua.

La Pampa

En Santa Rosa, prácticamente ha finalizado la implantación de soja de segunda, pero aún es necesario el aporte de agua para poder continuar normalmente con las labores de siembra y resiembra. El estado fenológico es de crecimiento vegetativo, las plantas presentan entre 10 y 25 cm de altura; las que superan esta última medida ya comienzan a desarrollar ramificaciones y flores.

Santa Fe

Continúan a buen ritmo las tareas de siembra en Avellaneda, estimándose que podría finalizar en los próximos días, de continuar las actuales condiciones climáticas. La evolución de las sementeras es buena en general.

En la delegación Cañada de Gómez, la soja de primera transita la etapa de crecimiento vegetativo (desde V4 hasta V7) y de inicio de floración los más adelantados; el estado general de los cultivos es muy bueno, y los contenidos actuales de humedad de suelo siguen siendo óptimos. Se detectan ataques leves de isocas. En cuanto a la soja de segunda, los cuadros han emergido sin problemas, aún a pesar de las intensas lluvias producidas en algunas áreas durante el ciclo de siembra. Los lotes más adelantados se encuentran en pleno crecimiento vegetativo e inicio de floración. También se realizan controles contra loxostege.

En Casilda, el cultivo de primera, en plena floración, ha manifestado un notable desarrollo foliar, debido a las oportunas precipitaciones y las altas temperaturas. Algunas variedades de grupo III están en R3. Hay alerta por la presencia de Isoca Medidora, así como también comienzan a visualizarse enfermedades foliares asociadas a la humedad, para las cuales se están aplicando funguicidas. Se realizaron resiembras como consecuencia de la magnitud de los daños producidos por la presencia de isocas.

En Rafaela, los lotes implantados se desarrollan en buenas condiciones, favorecidas por el importante régimen de lluvias de diciembre. La mayoría de los lotes evolucionan entre etapas vegetativas y los primeros estados reproductivos. Se realizan fumigaciones por ataque de oruga medidora y militar.

En Venado Tuerto, ya empezaron a florecer las sojas de primera sembradas en octubre, y tienen muy buen aspecto y desarrollo como consecuencia de las abundantes precipitaciones que se están registrando. Si bien por el momento no existen problemas fúngicos, de persistir las actuales condiciones de humedad, podrían aparecer. Las de segunda, se encuentran en pleno crecimiento empezando a cerrar el surco, y las condiciones de humedad y temperatura son buenas.

En **Chaco**, continúa lentamente la implantación de la soja de segunda, a medida que se desocupan los campos con girasol y trigo. Finalizó la trilla de las variedades de primavera con rendimientos aleatorios de 3 a 30 qq/ha.

En **San Luis**, este cultivo fue el más afectado por la tormenta de granizo ocurrida el día 24, se estima que muchos lotes serán resembrados utilizándose grupos de madurez cortos (4 a 4,5) y achicando distancias entre líneas. Aún se ven lotes enmalezados y con fuertes ataques de tucuras, ya que no se pudieron realizar pulverizaciones por la ocurrencia de fuertes ráfagas de vientos.

En **Tucumán** prácticamente ha finalizado la siembra, sólo restan lotes aislados que debieron ser resembrados por planchado. En general, el desarrollo del cultivo es adecuado y se realiza en buenas condiciones.

En **Salta**, la implantación estuvo demorada por el atraso en el inicio del período de lluvias y posterior planchado por la intensidad de las precipitaciones.

Sorgo Granífero

Buenos Aires

En los partidos de la región centro-norte, los lotes están desarrollando muy bien, acompañados de la buena humedad disponible en el suelo, sin plagas ni enfermedades. En los más adelantados comienzan a aparecer las primeras panojas.

En la delegación Bahía Blanca, las plantas presentan un crecimiento irregular por la falta de humedad durante el nacimiento.

Córdoba

Los lotes continúan normalmente con su ciclo de crecimiento y desarrollo favorecidos por las lluvias. Los sembrados en fecha temprana están comenzando la floración.

Entre Ríos

En la delegación Rosario del Tala, finalizaron las tareas de implantación de los sorgos tardíos. Los lotes más adelantados están en etapa de panojamiento. En algunos casos se están controlando ataques de orugas y hormigas.

Santa Fe

Prosiguió a buen ritmo la siembra del sorgo de segunda en la delegación Avellaneda. La evolución del ya emergido es buena, encontrándose los más adelantados en etapa de floración.

En el sur de la provincia, el cultivo presenta un excelente estado de desarrollo tanto los de primera como segunda época de siembra. La mayor parte del área implantada se encuentra en estado de panojamiento.

ESTIMACIONES AGRICOLAS

11/01/07

Si desea alguna aclaración respecto a la información presentada en este informe, puede comunicarse con el (011) 4349-2758/93 o vía e-mail a: prosiiap@mecon.gov.ar.

Evolución de la Superficie Sembrada y Cosechada

Semana al 11/01/07

MAIZ

Provincia	Campaña				Area sembrada al:	
	05/06	06/07	05/06	06/07	04/01/07	11/01/07
	en %		en ha		en %	
Buenos Aires	100	100	822.300	875.150	100	100
Córdoba	99	100	1.030.572	1.105.950	98	100
Entre Ríos	100	100	196.750	180.000	99	100
La Pampa	89	100	301.408	417.500	100	100
Santa Fe	88	90	328.684	339.580	86	90
Resto del País	85	85	359.265	419.601	79	85
Total	95	97	3.038.979	3.337.781	95	97

SOJA

Provincia	Campaña				Area sembrada al:	
	05/06	06/07	05/06	06/07	04/01/07	11/01/07
	en %		en ha		en %	
Buenos Aires	96	93	3.546.201	3.991.940	92	93
Córdoba	98	96	4.260.612	4.464.120	92	96
Entre Ríos	98	99	1.279.700	1.425.950	99	99
La Pampa	80	99	155.667	207.610	97	99
Santa Fe	100	98	3.542.045	3.513.490	98	98
Resto del País	93	85	2.079.944	2.000.130	70	85
Total	97	90	14.864.168	15.603.240	87	90

GIRASOL

Provincia	Campaña				Area sembrada al:	
	05/06	06/07	05/06	06/07	04/01/07	11/01/07
	en %		en ha		en %	
Buenos Aires	100	100	1.111.850	1.165.981	100	100
Córdoba	100	100	120.764	109.227	100	100
Entre Ríos	100	100	61.100	64.807	100	100
La Pampa	98	100	317.324	420.989	100	100
Santa Fe	100	100	164.900	198.016	100	100
Resto del País	100	98	476.301	504.787	98	98
Total	99	99	2.252.239	2.463.807	99	99

TRIGO

Provincia	Campaña				Area cosechada al:	
	05/06	06/07	05/06	06/07	04/01/07	11/01/07
	en %		en ha		en %	
Buenos Aires	85	99	2.376.218	2.731.080	92	99
Córdoba	100	100	750.300	742.100	100	100
Entre Ríos	100	100	218.800	270.020	100	100
La Pampa	100	100	171.490	62.200	100	100
Santa Fe	100	100	577.380	605.500	100	100
Resto del País	100	100	452.240	559.840	100	100
Total	91	99	4.546.427	4.970.740	96	99

**AVANCE DE LA COSECHA DE TRIGO
CAMPAÑA 2006/07**

DELEGACION		AREA							AREA	AREA
		SEMBRADA	7/12	14/12	21/12	28/12	4/1	11/1	PERDIDA	COSECHADA
Bahia Blanca	T.Pan	329.000	-	26	59	87	95	100	-	329.000
	T.Fideo	3.350	-	-	55	100	100	100	-	3.350
Bolivar	T.Pan	66.000	-	2	43	70	94	100	1.500	64.500
	T.Fideo	1.500	-	-	1	30	70	100	-	1.500
Bragado		81.000	8	22	74	82	100	100	-	81.000
Junín		103.200	16	71	90	100	100	100	-	103.200
Lincoln		95.850	16	70	95	100	100	100	-	95.850
Pehuajó	T.Pan	40.000	2	55	92	100	100	100	-	40.000
	T. Fideo	300	-	-	-	100	100	100	-	300
Pergamino		97.750	90	100	100	100	100	100	-	97.750
Pigüé	T.Pan	386.000	-	-	13	51	92	100	-	386.000
	T.Fideo	5.100	-	-	10	49	92	100	-	5.100
Salliqueló	T.Pan	103.000	-	9	72	97	100	100	-	103.000
	T.Fideo	2.410	-	-	-	100	100	100	-	2.410
Tandil	T.Pan	432.100	-	-	5	33	82	96	-	414.820
	T.Fideo	2.000	-	-	-	10	90	100	-	2.000
T.Arroyos	T.Pan	875.000	-	-	16	70	91	100	-	875.000
	T.Fideo	34.300	-	-	15	69	92	100	-	34.300
25 de Mayo		92.000	-	4	43	71	100	100	-	92.000
BUENOS AIRES		2.749.860	5	14	34	69	92	99	1.500	2.731.080
Laboulaye		75.000	44	78	95	100	100	100	12.300	62.700
M. Juárez		263.900	97	100	100	100	100	100	3.400	260.500
Río Cuarto		95.200	90	100	100	100	100	100	37.600	57.600
S. Francisco		151.000	100	100	100	100	100	100	21.000	130.000
Villa María		235.000	90	100	100	100	100	100	3.700	231.300
CORDOBA		820.100	90	98	99	100	100	100	78.000	742.100
Parana		114.050	100	100	100	100	100	100	-	114.050
R. del Tala		165.000	81	97	99	100	100	100	9.030	155.970
ENTRE RIOS		279.050	89	98	99	100	100	100	9.030	270.020
General Pico		17.000	17	72	89	97	100	100	400	16.600
Santa Rosa		55.000	-	-	18	78	100	100	9.400	45.600
LA PAMPA		72.000	5	19	37	83	100	100	9.800	62.200
Avellaneda		57.500	100	100	100	100	100	100	5.200	52.300
C. de Gómez		162.000	100	100	100	100	100	100	1.100	160.900
Casilda		114.000	93	100	100	100	100	100	14.700	99.300
Rafaela		172.000	100	100	100	100	100	100	2.000	170.000
V. Tuerto		123.000	40	95	100	100	100	100	-	123.000
SANTA FE		628.500	87	99	100	100	100	100	23.000	605.500
CATAMARCA		15.000	100	100	100	100	100	100	-	15.000
CORRIENTES		2.300	-	80	90	100	100	100	-	2.300
CHACO		130.000	100	100	100	100	100	100	61.400	68.600
FORMOSA		640	-	100	100	100	100	100	-	640
JUJUY		600	100	100	100	100	100	100	-	600
MISIONES		0	-	-	-	-	-	-	-	0
SALTA		125.000	100	100	100	100	100	100	-	125.000
SAN LUIS		4.130	-	80	85	100	100	100	1.940	2.190
S. ESTERO		145.400	100	100	100	100	100	100	19.900	125.500
TUCUMAN		220.010	99	100	100	100	100	100	-	220.010
TOTAL PAIS		5.192.590	42	51	63	82	96	99	204.570	4.970.740
2005/06		5.212.450	23	46	58	71	82	91	-	-

(*) Cifras provisórias.

Las AREAS están expresadas en hectáreas.

ESTIMACIONES AGRICOLAS

S.A.G.P. y A.

**AVANCE DE LA SIEMBRA DE GIRASOL
CAMPAÑA: 2006/07**

DELEGACION	AREA							AREA SEMBRADA
	A SEMBRAR (*)	7/12	14/12	21/12	28/12	4/1	11/1	
Bahía Blanca	21.568	100	100	100	100	100	100	21.568
Bolívar	25.574	100	100	100	100	100	100	25.574
Bragado	8.422	100	100	100	100	100	100	8.422
Junín	2.670	100	100	100	100	100	100	2.670
Lincoln	14.892	100	100	100	100	100	100	14.892
Pehuajó	57.944	100	100	100	100	100	100	57.944
Pergamino	13.917	100	100	100	100	100	100	13.917
Pigüé	103.732	87	97	100	100	100	101	104.770
Salliqueló	169.464	100	100	100	100	100	100	169.464
Tandil	197.862	100	100	100	100	100	100	197.862
T.Arroyos	536.019	89	99	100	100	100	100	536.019
25 de Mayo	13.917	100	100	100	100	100	100	13.917
BUENOS AIRES	1.165.981	94	99	100	100	100	100	1.167.018
05/06	1.111.850	94	98	100	100	100	100	-
Laboulaye	66.758	100	100	100	100	100	100	66.758
M. Juárez	3.903	100	100	100	100	100	100	3.903
Río Cuarto	34.612	100	100	100	100	100	100	34.612
S. Francisco	2.773	100	100	100	100	100	100	2.773
Villa María	1.181	100	100	100	100	100	100	1.181
CORDOBA	109.227	100	100	100	100	100	100	109.227
05/06	120.764	100	100	100	100	100	100	-
Paraná	23.725	100	100	100	100	100	100	23.725
R. del Tala	41.082	100	100	100	100	100	100	41.082
ENTRE RIOS	64.807	100	100	100	100	100	100	64.807
05/06	62.753	100	100	100	100	100	100	-
General Pico	209.314	85	94	100	100	100	100	209.314
Santa Rosa	211.676	83	85	93	97	100	100	211.676
LA PAMPA	420.989	84	89	96	98	100	100	420.989
05/06	332.560	75	82	84	96	96	97	-
Avellaneda	136.598	100	100	100	100	100	100	136.598
C. de Gómez	4.930	100	100	100	100	100	100	4.930
Casilda	0	-	-	-	-	-	-	0
Rafaela	55.461	100	100	100	100	100	100	55.461
V. Tuerto	1.027	100	100	100	100	100	100	1.027
SANTA FE	198.016	100	100	100	100	100	100	198.016
05/06	169.361	100	100	100	100	100	100	-
CATAMARCA	0	-	-	-	-	-	-	0
CORRIENTES	534	-	100	100	100	100	100	534
CHACO	361.523	80	80	80	98	98	98	354.292
FORMOSA	0	-	-	-	-	-	-	0
JUJUY	0	-	-	-	-	-	-	0
MISIONES	0	-	-	-	-	-	-	0
SALTA	0	-	-	-	-	-	-	0
SAN LUIS	90.381	94	96	97	98	100	100	90.381
S. ESTERO	58.542	100	100	100	100	100	100	58.542
TUCUMAN	0	-	-	-	-	-	-	0
TOTAL PAIS	2.470.000	91	95	96	99	99	99	2.463.807
05/06	2.258.715	94	97	97	99	99	99	-

(*) Expectativa de siembra

Las AREAS están expresadas en hectáreas.

ESTIMACIONES AGRICOLAS

S.A.G.P. y A.

**AVANCE DE LA SIEMBRA DE MAIZ
CAMPAÑA: 2006/07**

DELEGACION	AREA							AREA SEMBRADA
	A SEMBRAR (*)	7/12	14/12	21/12	28/12	4/1	11/1	
Bahía Blanca	7.200	100	100	100	100	100	100	7.200
Bolívar	35.000	100	100	100	100	100	100	35.000
Bragado	72.000	100	100	100	100	100	100	72.000
Junín	105.600	100	100	100	100	100	100	105.600
Lincoln	96.100	97	97	100	100	100	100	96.100
Pehuajó	156.200	100	100	100	100	100	100	156.200
Pergamino	85.650	100	100	100	100	100	100	85.650
Pigüé	15.300	100	100	100	100	100	100	15.300
Salliqueló	90.000	100	100	100	100	100	100	90.000
Tandil	92.400	100	100	100	100	100	100	92.400
T.Arroyos	46.100	100	100	100	100	100	100	46.100
25 de Mayo	73.600	100	100	100	100	100	100	73.600
BUENOS AIRES	875.150	100	100	100	100	100	100	875.150
05/06	822.300	99	99	100	100	100	100	
Laboulaye	150.000	100	100	100	100	100	100	150.000
M. Juárez	230.000	99	100	100	100	100	100	230.000
Río Cuarto	295.050	80	89	89	89	100	100	295.050
S. Francisco	220.000	37	55	66	79	92	100	220.000
Villa María	210.900	65	71	91	100	100	100	210.900
CORDOBA	1.105.950	75	83	89	93	98	100	1.105.950
05/06	1.038.180	85	92	97	99	99	99	
Paraná	76.000	100	100	100	100	100	100	76.000
R. del Tala	104.000	98	98	98	98	99	100	104.000
ENTRE RIOS	180.000	99	99	99	99	99	100	180.000
05/06	196.750	98	98	98	98	98	100	
General Pico	203.500	87	94	97	98	100	100	203.500
Santa Rosa	214.000	85	85	90	94	100	100	214.000
LA PAMPA	417.500	86	89	93	96	100	100	417.500
05/06	338.500	72	78	80	87	89	89	
Avellaneda	67.000	24	24	24	30	37	51	34.170
C. de Gómez	57.000	98	99	99	99	100	100	57.000
Casilda	45.160	100	100	100	100	100	100	45.160
Rafaela	115.000	70	70	75	82	92	95	109.250
V. Tuerto	94.000	100	100	100	100	100	100	94.000
SANTA FE	378.160	77	77	79	82	86	90	339.580
05/06	372.040	80	80	85	88	88	88	
CATAMARCA	7.000		5	20	40	75	90	6.300
CORRIENTES	12.240			45	70	85	90	11.016
CHACO	186.000	60	71	74	77	85	85	158.100
FORMOSA	18.000			40	60	80	90	16.200
JUJUY	5.200			16	22	35	41	2.132
MISIONES	32.200	55	55	58	70	80	85	27.370
SALTA	43.000			23	31	44	53	22.790
SAN LUIS	65.200	62	85	92	97	100	100	65.200
S. ESTERO	85.900	37	51	66	76	82	90	77.310
TUCUMAN	36.870	8	10	20	32	52	90	33.183
TOTAL PAIS	3.448.370	79	84	88	91	95	97	3.337.781
05/06	3.182.560	79	84	88	91	94	95	

(*) Expectativa de siembra

Las AREAS están expresadas en hectáreas.

ESTIMACIONES AGRICOLAS

S.A.G.P. y A.

**AVANCE DE LA SIEMBRA DE MANI
CAMPAÑA: 2006/07**

DELEGACION	TIPO	AREA A							AREA SEBRADA
		SEBRAR (*)	7/12	14/12	21/12	28/12	4/1	11/1	
CORRIENTES	Colorado	-	-	-	-	-	-	-	-
	Rosado	155	-	-	-	-	100	100	155
	Total	155	0	0	0	0	100	100	155
FORMOSA	Colorado	-	-	-	-	-	-	-	-
	Rosado	1.400	-	-	-	-	-	-	-
	Total	1.400	0	0	0	0	0	0	-
JUJUY	Colorado	-	-	-	-	-	-	-	-
	Rosado	600	-	-	-	-	5	52	312
	Total	600	0	0	0	0	5	52	312
SALTA	Colorado	-	-	-	-	-	-	-	-
	Rosado	6.000	-	5	11	26	41	59	3.540
	Total	6.000	0	5	11	26	41	59	3.540
SANTA FE	Colorado	-	-	-	-	-	-	-	-
	Rosado	500	-	-	-	-	-	-	-
	Total	500	0	0	0	0	0	0	-
SAN LUIS	Colorado	-	-	-	-	-	-	-	-
	Rosado	3.800	11	32	90	98	98	100	3.800
	Total	3.800	11	32	90	98	98	100	3.800
Laboulaye	Colorado	-	-	-	-	-	-	-	-
	Rosado	65.000	100	100	100	100	100	100	65.000
	Total	65.000	100	100	100	100	100	100	65.000
Marcos Juarez	Colorado	-	-	-	-	-	-	-	-
	Rosado	700	100	100	100	100	100	100	700
	Total	700	100	100	100	100	100	100	700
Río Cuarto	Colorado	-	-	-	-	-	-	-	-
	Rosado	3.800	100	100	100	100	100	100	3.800
	Total	86.700	95	100	100	100	100	100	86.700
Villa María	Colorado	-	-	-	-	-	-	-	-
	Rosado	1.350	100	100	100	100	100	100	1.350
	Total	51.000	100	100	100	100	100	100	51.000
CORDOBA	Colorado	-	-	-	-	-	-	-	-
	Rosado	5.150	100	100	100	100	100	100	5.150
	Total	203.400	98	100	100	100	100	100	203.400
TOTAL PAIS	Colorado	-	-	-	-	-	-	-	-
	Rosado	208.550	98	100	100	100	100	100	208.550
	Total	208.550	98	100	100	100	100	100	208.550
06/07	Colorado	5.150	100	100	100	100	100	100	5.150
	Rosado	215.855	92	95	96	97	97	98	211.207
	Total	221.005	93	95	96	97	97	98	216.357
05/06	Total	165.237	64	82	92	94	94	97	

(*) Expectativa de siembra

Las AREAS están expresadas en hectáreas.

ESTIMACIONES AGRICOLAS

S.A.G.P.y A.

**AVANCE DE LA SIEMBRA DE SOJA
CAMPAÑA: 2006/07**

DELEGACION	AREA A							AREA SEMBRADA
	SEMBRAR (*)	7/12	14/12	21/12	28/12	4/1	11/1	
Bahia Blanca		800	100	100	100	100	100	800
Bolivar	1ª	233.500	97	100	100	100	100	233.500
	2ª	42.900	1	8	38	73	95	42.900
Bragado	1ª	196.250	95	100	100	100	100	192.050
	2ª	105.200	10	26	55	71	100	105.200
Junín	1ª	349.800	100	100	100	100	100	349.800
	2ª	136.300	18	44	70	100	100	136.300
Lincoln	1ª	394.000	97	100	100	100	100	380.000
	2ª	99.540	1	57	88	97	100	99.540
Pehuajó	1ª	456.268	100	100	100	100	100	450.770
	2ª	61.800	-	36	56	85	93	61.800
Pergamino	1ª	622.900	100	100	100	100	100	622.900
	2ª	111.420	68	87	100	100	100	111.420
Pigüé	1ª	86.500	86	97	100	100	100	86.500
	2ª	16.000	-	3	5	21	70	15.360
Salliqueló	1ª	160.500	99	100	100	100	100	156.000
	2ª	7.500	-	15	57	100	100	7.500
Tandil	1ª	200.800	97	100	100	100	100	200.800
	2ª	169.000	-	-	29	54	91	169.000
Tres Arroyos	1ª	239.000	86	98	100	100	100	239.000
	2ª	80.000	-	-	15	61	85	78.400
25 de Mayo	1ª	155.800	88	100	100	100	100	155.800
	2ª	96.600	-	8	25	63	89	96.600
BUENOS AIRES	06/07	4.022.378	77	83	87	90	92	3.991.940
	05/06	3.709.800	76	82	85	90	92	-
Laboulaye	1ª	255.000	100	100	100	100	100	255.000
	2ª	55.000	15	37	77	95	100	55.000
M. Juárez	1ª	896.500	100	100	100	100	100	896.500
	2ª	261.900	87	95	99	100	100	261.900
Río Cuarto	1ª	749.400	85	95	95	95	100	749.400
	2ª	185.316	20	40	80	90	95	185.320
S. Francisco	1ª	977.000	21	44	68	78	91	975.000
	2ª	150.000	3	13	42	59	81	150.000
V. María	1ª	701.100	76	88	100	100	100	701.100
	2ª	234.900	32	50	80	100	100	234.900
CORDOBA	06/07	4.466.116	64	74	85	89	92	4.464.120
	05/06	4.334.318	74	84	93	98	98	-
Paraná	1ª	409.500	100	100	100	100	100	409.500
	2ª	133.100	74	91	95	95	95	126.450
R. del Tala	1ª	740.000	98	100	100	100	100	737.000
	2ª	153.000	50	80	85	85	95	153.000
ENTRE RIOS	06/07	1.435.600	91	97	98	98	99	1.425.950
	05/06	1.299.700	85	89	96	96	98	-
General Pico	1ª	149.500	78	88	98	100	100	149.500
	2ª	18.000	7	36	60	80	85	16.200
Santa Rosa	1ª	25.000	68	76	86	100	100	25.000
	2ª	17.800	-	-	21	21	80	16.910
LA PAMPA	06/07	210.300	64	75	87	92	97	207.610
	05/06	194.700	48	57	57	65	78	-
Avellaneda	1ª	110.000	46	65	80	99	100	110.000
	2ª	79.000	14	22	35	56	75	66.360
C. de Gómez	1ª	955.130	100	100	100	100	100	955.130
	2ª	160.700	90	100	100	100	100	160.700
Casilda	1ª	728.600	100	100	100	100	100	728.600
	2ª	110.400	76	100	100	100	100	110.400
Rafaela	1ª	560.000	85	97	100	100	100	560.000
	2ª	170.000	45	80	85	92	100	170.000
V. Tuerto	1ª	446.500	100	100	100	100	100	446.500
	2ª	205.800	15	60	95	100	100	205.800
SANTA FE	06/07	3.526.130	85	93	96	97	98	3.513.490
	05/06	3.554.090	85	91	95	99	99	-
CATAMARCA		46.000	1	10	30	55	80	43.700
CORRIENTES		25.000	-	-	-	-	-	0
CHACO	1ª	6.000	100	100	100	100	100	6.000
	2ª	686.000	-	-	-	39	39	473.340
FORMOSA		10.000	-	-	-	20	40	6.000
JUJUY		3.500	2	2	13	47	57	2.560
MISIONES		760	75	84	88	93	97	750
SALTA		477.000	6	8	39	57	74	400.680
SAN LUIS		83.000	65	76	88	95	100	83.000
S. ESTERO	1ª	23.300	100	100	100	100	100	23.300
	2ª	730.000	4	21	52	67	88	693.500
TUCUMAN		270.000	2	6	50	66	86	267.300
TOTAL PAIS	06/07	16.021.084	65	73	79	84	87	15.603.240
	05/06	15.329.107	69	76	82	89	91	-

(*) Expectativa de siembra.

Las AREAS se expresan en hectáreas.

ESTIMACIONES AGRICOLAS

S.A.G.P. y A.

**AVANCE DE LA SIEMBRA DE SORGO GRANIFERO
CAMPAÑA: 2006/07**

DELEGACION	AREA							
	A SEMBRAR (*)	7/12	14/12	21/12	28/12	4/1	11/1	AREA SEMBRADA
Bahía Blanca	1.500	100	100	100	100	100	100	1.500
Bolívar	1.600	100	100	100	100	100	100	1.600
Bragado	1.100	100	100	100	100	100	100	1.100
Junín	1.000	100	100	100	100	100	100	1.000
Lincoln	5.000	100	100	100	100	100	100	5.000
Pehuajó	0	-	-	-	-	-	-	0
Pergamino	6.180	100	100	100	100	100	100	6.180
Pigüé	8.600	10	85	100	100	100	100	8.600
Salliqueló	5.500	100	100	100	100	100	100	5.500
Tandil	0	-	-	-	-	-	-	0
T.Arroyos	0	-	-	-	-	-	-	0
25 de Mayo	3.000	-	100	100	100	100	100	3.000
BUENOS AIRES	33.480	68	96	100	100	100	100	33.480
2005/06	27.550	75	92	97	100	100	100	-
Laboulaye	4.200	100	100	100	100	100	100	4.200
M. Juárez	3.500	100	100	100	100	100	100	3.500
Río Cuarto	28.600	100	100	100	100	100	100	28.600
S. Francisco	51.000	80	100	100	100	100	100	51.000
Villa María	41.600	83	94	100	100	100	100	41.600
CORDOBA	128.900	87	98	100	100	100	100	128.900
2005/06	116.100	85	97	99	100	100	100	-
Paraná	43.000	100	100	100	100	100	100	43.000
R. del Tala	48.000	88	92	92	92	95	100	48.000
ENTRE RIOS	91.000	94	96	96	96	97	100	91.000
2005/06	72.000	83	87	89	89	89	100	-
General Pico	7.850	-	100	100	100	100	100	7.850
Santa Rosa	18.740	68	68	86	90	100	100	18.740
LA PAMPA	26.590	48	77	90	93	100	100	26.590
2005/06	22.200	41	45	48	60	63	100	-
Avellaneda	54.000	44	52	59	66	77	89	48.060
C. de Gómez	28.500	100	100	100	100	100	100	28.500
Casilda	5.850	100	100	100	100	100	100	5.850
Rafaela	82.500	93	100	100	100	100	100	82.500
V. Tuerto	800	100	100	100	100	100	100	800
SANTA FE	171.650	79	85	87	89	93	97	165.710
2005/06	147.640	74	79	80	82	83	83	-
CATAMARCA	0	-	-	-	-	-	-	0
CORRIENTES	2.000	-	50	70	90	100	100	2.000
CHACO	136.000	59	72	74	78	85	85	115.600
FORMOSA	5.320	-	40	68	80	90	95	5.054
JUJUY	0	-	-	-	-	-	-	0
MISIONES	0	-	-	-	-	-	-	0
SALTA	0	-	-	-	-	-	-	0
SAN LUIS	32.300	55	75	87	95	100	100	32.300
S. ESTERO	71.100	38	56	71	78	85	90	63.990
TUCUMAN	1.100	-	5	20	20	20	50	550
TOTAL PAIS	699.440	70	83	87	90	93	95	665.174
2005/06	577.010	61	69	73	77	80	86	-

(*) Expectativa de siembra

Las AREAS están expresadas en hectáreas.

ESTIMACIONES AGRICOLAS

S.A.G.P. y A.

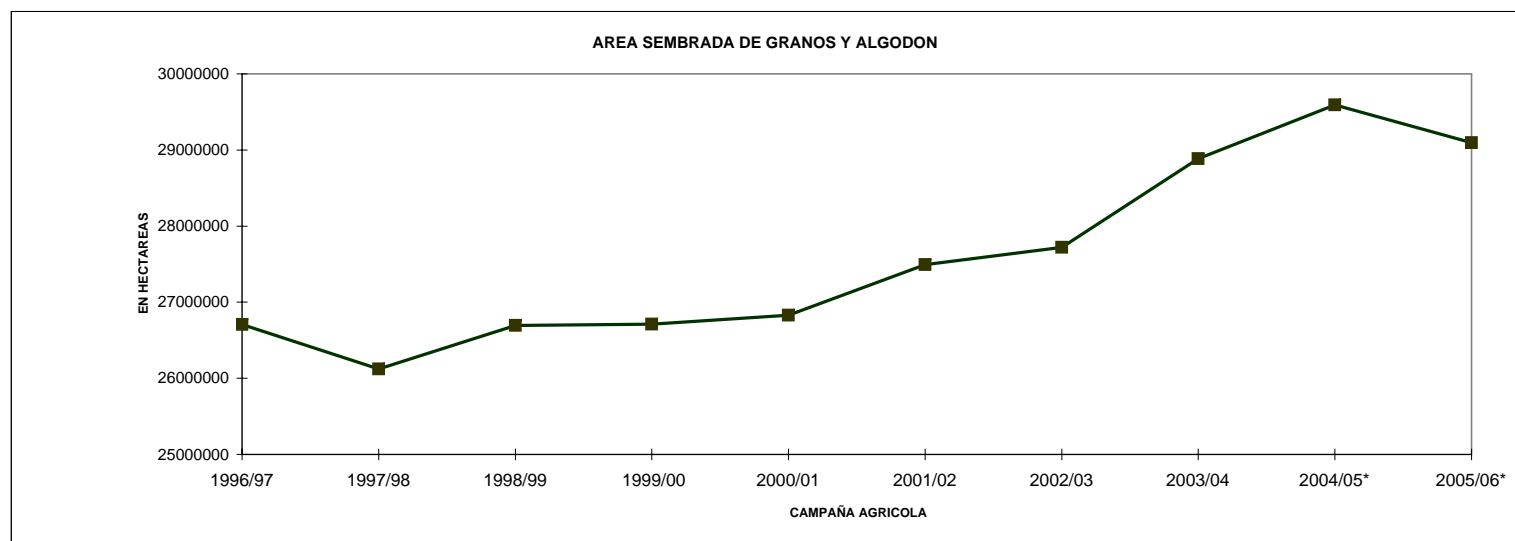
AREA SEMBRADA DE GRANOS Y ALGODÓN

(en hectáreas)

Campañas Agrícolas 1996/97 a 2005/06 (*)

CULTIVOS	1996/97	1997/98	1998/99	1999/00	2000/01	2001/02	2002/03	2003/04	2004/05*	2005/06*
ALPISTE	25000	25000	27000	24000	20000	16000	19000	16000	16000	13000
ARROZ	227000	248000	291000	201000	154000	126000	135000	172000	165000	170000
AVENA	1870000	1789000	1822000	1711000	1664000	1516000	1368000	1344000	1275000	1023000
CEBADA CERVECERA	278100	324000	218000	182000	246000	260000	270000	343000	272000	273000
CEBADA FORRAJERA	29000	19000	24000	20000	16000	16000	14000	25000	28000	22000
CENTENO	380200	353000	372000	365000	373000	336000	338000	340000	294000	207000
MAIZ	4153000	3752000	3268000	3652000	3495000	3064000	3084000	2988000	3400000	3183000
MIJO	121000	107000	89000	91100	79500	55200	50000	50000	28000	31000
SORGO GRANIFERO	804500	920000	880000	819000	698000	592000	593000	545000	617000	577000
TRIGO	7367000	5919000	5453000	6300000	6497000	7109000	6300000	6040000	6260000	5210000
Subtotal Cereales	15254800	13456000	12444000	13365100	13242500	13090200	12171000	11863000	12355000	10709000
CARTAMO	21500	27000	15300	39700	58400	33000	23000	30000	49000	27000
COLZA	-	1500	2200	3875	8700	2150	8000	18000	17000	7000
GIRASOL	3120000	3511400	4212000	3587000	1891000	2050000	2378000	1850000	1970000	2260000
LINO	94000	116000	102000	68000	28000	20000	14000	29000	37000	47000
SOJA	6670000	7176000	8400000	8790000	10665000	11639000	12607000	14525000	14400000	15329000
Subtotal Oleaginosas	9905500	10831900	12731500	12488575	12651100	13744150	15030000	16452000	16473000	17670000
ALGODON	956000	1134000	751000	345000	410000	173100	158000	266000	406000	309000
MANI	329000	407000	337000	219000	252000	222000	157000	170000	211000	174000
POROTO	260000	293000	431000	293000	275000	263000	206000	134000	145000	235000
Subtotal Otros Cultivos	1545000	1834000	1519000	857000	937000	658100	521000	570000	762000	718000
TOTAL	26705300	26121900	26694500	26710675	26830600	27492450	27722000	28885000	29590000	29097000

15



* Estimaciones provisionarias.

11/01/2007

ESTIMACIONES AGRICOLAS- S.A.G.P y A.

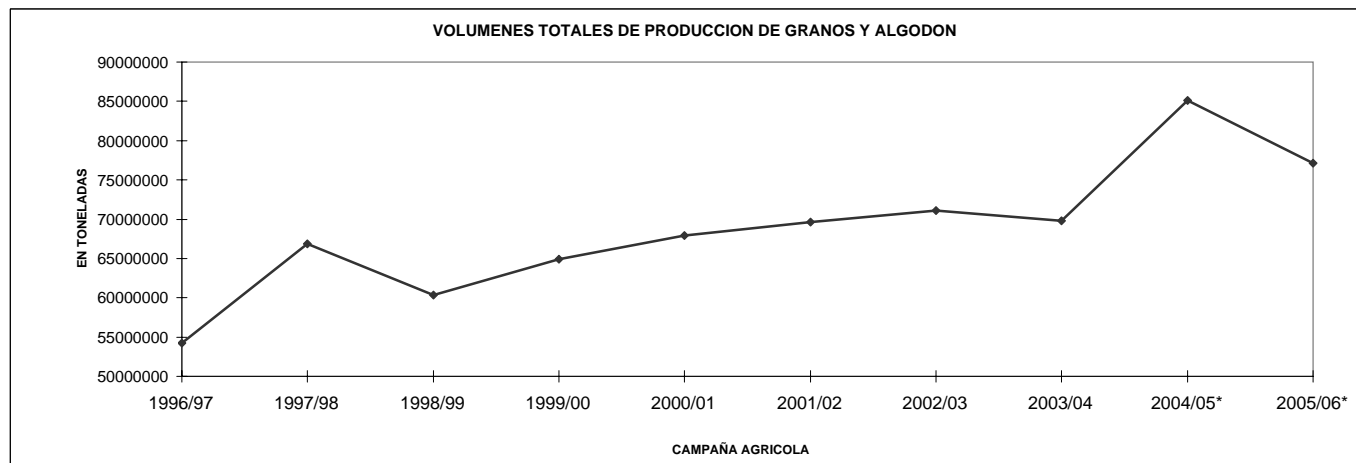
VOLUMENES DE PRODUCCION DE GRANOS Y ALGODON

(en ton)

Campañas Agrícolas 1996/97 a 2005/06(*)

CULTIVOS	1996/97	1997/98	1998/99	1999/00	2000/01	2001/02	2002/03	2003/04	2004/05*	2005/06*
ALPISTE	25000	29000	24000	22000	19000	17000	18000	17000	17000	15000
ARROZ	1205000	1011000	1658000	903000	873000	709000	718000	1060000	956000	1175000
AVENA	310000	512000	383000	555000	642000	645000	487500	332000	536000	227000
CEBADA CERVECERA	533000	921000	535000	414000	717000	521000	543000	1000000	886000	795000
CEBADA FORRAJERA	4000	5000	3000	5000	5000	8000	5000	4000	8000	3000
CENTENO	36000	62000	66000	116000	125000	81000	80000	37000	92000	33000
MAIZ	15536000	19360000	13500000	16781000	15360000	14710000	15040000	15000000	20500000	14500000
MIJO	44000	46000	46000	47600	31200	28100	22000	11000	16000	19000
SORGO GRANIFERO	2499000	3762000	3222000	3344000	2909000	2847000	2685000	2160000	2900000	2326000
TRIGO	15914000	14800000	12400000	15300000	15960000	15300000	12301000	14560000	16000000	12600000
Subtotal Cereales	36106000	40508000	31837000	37487600	36641200	34866100	31899500	34181000	41911000	31693000
CARTAMO	13300	24600	9600	30900	47300	23500	13300	18000	51000	19000
COLZA	-	2170	2200	6000	15380	2320	10450	20000	26000	10000
GIRASOL	5450000	5600000	7100000	6000000	3179000	3843000	3714000	3160000	3700000	3800000
LINO	72000	75000	85000	47000	22000	16000	11000	29000	36000	54000
SOJA	11000000	18732000	20000000	20200000	26864000	30000000	34800000	31577000	38300000	40500000
Subtotal Oleaginosas	16535300	24433770	27196800	26283900	30127680	33884820	38548750	34804000	42113000	44383000
ALGODON	1030000	987000	618000	417000	509000	218000	201000	354000	448000	418000
MANI	281000	627000	340000	420000	394000	362000	221000	293000	445000	347000
POROTO	269000	303000	340000	297000	263000	278000	215000	151000	169000	323000
Subtotal Otros Cultivos	1580000	1917000	1298000	1134000	1166000	858000	637000	798000	1062000	1088000
TOTAL	54221300	66858770	60331800	64905500	67934880	69608920	71085250	69783000	85086000	77164000

16



* Estimaciones provisionarias
11/01/2007
ESTIMACIONES AGRICOLAS - SAGPyA

PRODUCCION DE CULTIVOS EN LA REPUBLICA ARGENTINA
CAMPAÑA: 2005/06 (*)

CULTIVOS	AREA SEMBRADA	AREA NO COSECHADA	AREA COSECHADA	%	RENDIMIENTO (qq/ha) (3)	PRODUCCION (miles ton) (2)*(3)/10
	(en miles de hectáreas)					
	(1)		(2)			
CEREALES:						
ALPISTE	13	0	13	100,0	11,1	15
ARROZ	170	3	167	98,2	70,4	1175
AVENA	1023	874	149	14,6	15,2	227
CEBADA CERVECERA	273	8	265	97,1	30,0	795
CEBADA FORRAJERA	22	20	2	10,3	14,0	3
CENTENO	207	178	29	14,0	11,4	33
MAIZ	3183	743	2437	76,6	59,5	14500
MIJO	31	20	11	35,5	17,3	19
SORGO GRANIFERO	577	105	467	81,6	44,8	2326
TRIGO	5210	246	4964	95,3	25,4	12600
SUBTOTAL CEREALES	10709	2197	8504	79,5		31693
OLEAGINOSOS:						
CARTAMO	27	5	22	81,5	8,2	19
COLZA	7	0	7	100,0	14,3	10
GIRASOL	2260	64	2196	97,2	17,3	3800
LINO	47	3	44	93,6	12,3	54
SOJA	15329	238	15091	98,4	26,8	40500
SUBTOTAL OLEAGINOSOS	17670	310	17360	98,2		44383
OTROS CULTIVOS:						
ALGODON	309	6	305	98,1	13,7	418
MANI	174	10	164	94,3	21,2	347
POROTOS	235	0	231	100,0	13,5	323
TOTAL GENERAL	29097	2523	26564	91,3		77164

(*) Cifras provisorias
ESTIMACIONES AGRICOLAS, 11/01/07
SAGPyA

HUMEDAD DEL SUELO Y ASPECTO DEL CULTIVO

Fecha: 5/01/07 al 11/01/07

PROVINCIA	DELEGACION	TRIGO		MAIZ		SORGO		GIRASOL		SOJA		MANI	
		H	A	H	A	H	A	H	A	H	A	H	A
BUENOS AIRES	BAHIA BLANCA	-	-	A/R/PS	R/B	A/R/PS	R/B	A/R/PS	B	A/R/PS	B	-	-
	BOLIVAR	-	-	A	B	A	B	A	B	A	B	-	-
	BRAGADO	-	-	A	MB	A	MB	A	MB	A	MB	-	-
	JUNIN	-	-	A	MB	A	MB	A	B	A	B	-	-
	LINCOLN	-	-	A	B	A	B	A	B	A	B	-	-
	PEHUAJO	-	-	A	MB	-	-	A	B	A	B	-	-
	PERGAMINO	-	-	A	MB	A	MB	A	MB	A	MB	-	-
	PIGÜE	-	-	A	B	A	B	A	B	A	B	-	-
	SALLIQUELO	-	-	A	B	A	B	A	B	A	-	-	-
	TANDIL	A	B	A	B	-	-	A	B	A	B	-	-
TRES ARROYOS	-	-	A	B/R	-	-	A	B/R	A	R/B	-	-	
25 DE MAYO	-	-	A	B/MB	A	B	A	B/R	A	B	-	-	
CORDOBA	LABOULAYE	-	-	A	B/MB	A	B/MB	A	B/MB	A	B/MB	A	B/MB
	MARCOS JUAREZ	-	-	A	B	A	B	A	B/MB	A	B	A	B
	RIO CUARTO	-	-	A	MB	A	MB	A	MB	A	MB	A	MB
	SAN FRANCISCO	-	-	A	B	A	B	A	B	A	B	-	-
	VILLA MARIA	-	-	A	MB	A	MB	A	MB	A	MB	A	MB
ENTRE RIOS	PARANA	-	-	A	B	A	B	A	MB	A	MB	-	-
	ROSARIO DEL TALA	-	-	A	B	A	B	A	-	A	-	-	-
LA PAMPA	GENERAL PICO	-	-	A	B/R	A	B/R	A	B/R	A	B/R	-	-
	SANTA ROSA	-	-	R	R	A	R	R	B	R	B/R	-	-
SANTA FE	AVELLANEDA	-	-	E/A/R	B/R	E/A/R	B	A/R/E	B/R	A/R/E	B	-	-
	CAÑADA DE GOMEZ	-	-	A	B/MB	A	MB	A	MB	A	MB	-	-
	CASILDA	-	-	A	MB	A	B/MB	-	-	A/E	MB/B/R	-	-
	RAFAELA	-	-	A	B	A	B	A	B	A	B	-	-
	VENADO TUERTO	-	-	A	MB	A	MB	A	MB	A	MB	-	-
CATAMARCA	CATAMARCA	-	-	A	B	-	-	-	-	A	-	-	
CORRIENTES	CORRIENTES	-	-	-	-	-	-	-	-	-	-	-	
CHACO	ROQUE SAENZ PEÑA	-	-	A/R	B	A/R	B	A/R	R/B	A/R	B	-	-
FORMOSA	FORMOSA	-	-	-	-	-	-	-	-	-	-	-	-
JUJUY	JUJUY	-	-	A	B	-	-	-	-	A	B	A	B
MISIONES	POSADAS	-	-	-	-	-	-	-	-	A	-	-	-
SALTA	SALTA	-	-	A	B	-	-	-	-	A/E	B	A	B
SAN LUIS	SAN LUIS	-	-	A	R	A	R	-	-	-	-	-	-
SANTIAGO DEL ESTERO	SANTIAGO DEL ESTERO	-	-	A	B	A	B	A	B/R/M	A	B	-	-
TUCUMAN	TUCUMAN	-	-	-	-	-	-	-	-	-	-	-	-

ESTIMACIONES AGRICOLAS- S.A.G.P y A.

REFERENCIAS:

(H) Humedad del suelo

(A) Aspecto del Cultivo

E: Exceso

MB: Muy bueno

A: Adecuado

B: Bueno

R: Regular

R: Regular

PS: Principio de sequía

M: Malo

S: Sequía

**REGISTROS PLUVIOMÉTRICOS DE LA SEMANA
Y ACUMULADOS DEL AÑO ACTUAL Y DEL AÑO ANTERIOR (en mm)**

PROVINCIA	DEPARTAMENTO	LOCALIDAD	3/1 al 9/1 mm	Acumulado Año	
				10/01/06	09/01/07
BUENOS AIRES	ADOLFO ALSINA	Carhué	s/d	50	s/d
		Rivera	s/d	28	s/d
	ALBERTI	Villa Maza	s/d	59	s/d
		Cuartel V	s/d	55	s/d
	AYACUCHO	Ayacucho	0	98	0
		AZUL	Azul	0	95
	BAHIA BLANCA		Cacharí	0	122
		Chillar	0	81,5	0
		Bahía Blanca	0	22,8	0
	BALCARCE	Cabildo	0	67	0
		Balcarce	0	57	0
		Bosch	0	56	0
	BARADERO	Los Pinos	0	69,5	0
		San Agustín	0	64	0
		Baradero	15	43	15
	BARTOLOMÉ MITRE	Arrecifes	20	16	20
	BENITO JUAREZ	Benito Juárez	2,5	77,7	2,5
		López	2	78,1	2
	BOLIVAR	Bolívar	67	60,7	67
	BRAGADO	Bragado	0	93	0
	CAMPANA	Campana	18	37	18
	CAÑUELAS	Cañuelas	0	100	0
	CAP. SARMIENTO	Capitán Sarmiento	14	21	14
	CARLOS CASARES	Bellocq	6	79	6
	CARLOS TEJEDOR	Carlos Tejedor	2	78	2
	CARMEN DE ARECO	Carmen de Areco	0	10	0
	CASTELLI	Castelli	0	51,8	0
	CHACABUCO	Chacabuco	1	45	1
	CHASCOMUS	Chascomús	0	53	0
	CHIVILCOY	Chivilcoy	0	48	0
	COLON	Colón	12	22	12
	CORONEL DORREGO	Coronel Dorrego	15	45	15
	CORONEL PRINGLES	Coronel Pringles	5	73	5
	CORONEL ROSALES	Bajo Hondo	0	27	0
		Pehuen Co	0	33	0
		Punta Alta	0	7,6	0
	CORONEL SUAREZ	Coronel Suárez	35,5	28,1	35,5
	DAIREAUX	Daireaux	50	82	50
	DOLORES	Dolores	0	44	0
	EXALT. DE LA CRUZ	Capilla del Señor	20	33	20
	F.AMEGHINO	F. Ameghino	44	34	44
	GENERAL ALVEAR	General Alvear	24	97	24
	GONZALEZ CHAVEZ	Adolfo G. Chávez	1	82	1
	GRAL. ALVARADO	Miramar	6	59,5	6
	GRAL. ARENALES	General Arenales	0	24	0

PROVINCIA	DEPARTAMENTO	LOCALIDAD	3/1 al 9/1 mm	Acumulado Año		
				10/01/06	09/01/07	
BUENOS AIRES	GRAL. GUIDO	Labardén	35	91	35	
	GRAL. LAMADRID	General Lamadrid	28	99	28	
	GRAL. LAVALLE	General Lavalle	0	68	0	
	GRAL. MADARIAGA	General Madariaga	0	102	0	
	GRAL. PINTO	General Pinto	40	45	40	
	GRAL. PUEYRREDON	Mar del Plata	4	92,5	4	
	GRAL. VIAMONTE	General Viamonte	44	49	44	
	GRAL. VILLEGAS	General Villegas	22	78	22	
	GUAMINI	Bonifacio	Bonifacio	s/d	28	s/d
		Casbas	Casbas	s/d	30	s/d
		Garré	Garré	s/d	50	s/d
		Guaminí	Guaminí	s/d	90	s/d
		HIPOLITO YRIGOYEN	Henderson	85	116	85
		JUNIN	Junín	0	59	0
		LAPRIDA	Laprida	14	67	14
		LAS FLORES	Las Flores	0	131	0
		LEANDRO N. ALEM	Vedia	29	33	29
		LINCOLN	Lincoln	33	41	33
	LOBERIA	Dos Naciones	Dos Naciones	0	88	0
		Ldo. Matienzo	Ldo. Matienzo	0	56	0
		Lobería	Lobería	0	53	0
		Napaleofú	Napaleofú	0	111	0
		Pieres	Pieres	0	15	0
		San Manuel	San Manuel	0	98	0
		LOBOS	Lobos	0	50	0
		LUJAN	Luján	4	77	4
		MAIPU	Maipú	1	110	1
		MAR CHIQUITA	Coronel Vidal	8	91	8
	MERCEDES	General Pirán	General Pirán	2	100	2
		Vivoratá	Vivoratá	0	90	0
		Gowland	Gowland	0	92,2	0
		Franklín	Franklín	0	103	0
		Navarro	Navarro	11	75	11
	NECOCHEA	Necochea	14	55	14	
	NUEVE DE JULIO	Nueve de Julio	6	64	6	
	OLAVARRIA	Olavarría	21,2	95,1	21,2	
	PATAGONES	Cardenal Cagliero	Cardenal Cagliero	11	2	11
		Carmen de Patagones	Carmen de Patagones	2	7	2
		José B. Casas	José B. Casas	8	14	8
		Stroeder	Stroeder	0	15	0
		Villalonga	Villalonga	33	12	33
		PEHUAJO	Pehuajó	39,2	82	39,2
	PELLEGRINI	De Bary	De Bary	s/d	71	s/d
		Pellegrini	Pellegrini	s/d	75	s/d
		Acevedo	Acevedo	26	27	26
	PERGAMINO	El Socorro	El Socorro	19	25	19
		Pergamino	Pergamino	30	13	30
		Pinzón	Pinzón	15	26	15
		Rancagua	Rancagua	28	32	28
		PILA	Pila	0	74	0
	PUAN	Bordenave	Bordenave	10	49	10
		Puán	Puán	28	53	28
		Villa Iris	Villa Iris	5	22	5
	RAMALLO	Ramallo	17	15	17	

PROVINCIA	DEPARTAMENTO	LOCALIDAD	3/1 al 9/1 mm	Acumulado Año	
				10/01/06	09/01/07
BUENOS AIRES	RAUCH	Colman	0	92	0
		Egaña	0	115	0
		Miranda	0	108	0
		Rauch	0	137	0
	RIVADAVIA	Sansinena	10	63	10
		ROJAS	Rojas	0	22
	S. ANTONIO DE ARECO	San Antonio de Areco	32	25	32
	SAAVEDRA	Pigüé	10	82,1	10
	SALADILLO	Saladillo	0	89	0
	SALLIQUELO	Graciarena	s/d	45	s/d
		Quenumá	s/d	62	s/d
		Salliqueló	s/d	54	s/d
	SALTO	Arroyo Dulce	20	17	20
		Salto	22	18	22
	SAN ANDRÉS DE GILES	San Andrés de Giles	0	62	0
	SAN CAYETANO	San Cayetano	1	67	1
	SAN NICOLAS	Conesa	25	13	25
		San Nicolás	18	14	18
	SAN PEDRO	San Pedro	20	15	20
	SUIPACHA	Suipacha	0	78	0
	TANDIL	De La Canal	0	68	0
		Tandil	1	87,5	1
		Vela	0	105	0
	TORDILLO	Tordillo	0	61	0
	TORNQUIST	Tornquist	19	58	19
	TRENQUE LAUQUEN	Trenque Lauquen	10	137	10
	TRES ARROYOS	Tres Arroyos	9,9	56,9	9,9
	TRES LOMAS	Ing. Thompson	s/d	53	0
		Tres Lomas	s/d	46	0
	VEINTICINCO DE MAYO VILLARINO	Veinticinco de Mayo	15	83	15
		Algarrobo	7	4	7
		Hilario Ascasubi	0	15	0
		Mayor Buratovich	0,5	30,5	0,5
		Médanos	5	1	5
		Montes de Oca	2	1	2
		Ombucta	20	0	20
		Pedro Luro	5,5	11	5,5
		Teniente Origone	0	2	0
		Zárate	Zárate	26	35

PROVINCIA	DEPARTAMENTO	LOCALIDAD	3/1 al 9/1 mm	Acumulado Año		
				10/01/06	09/01/07	
CÓRDOBA	COLON	Jesús María	40	25	40	
		CRUZ DEL EJE	Cruz del Eje	44	35	44
		GRAL. ROCA	Burmeister	3	70	3
	GRAL. SAN MARTIN	Jovita	3	50	3	
		Villa Huidobro	0	35	0	
		Arroyo Cabral	47	26	47	
		Etruria	100	12	100	
		Villa María	41,5	6	41,5	
		Dean Funes	6	36	6	
		Alejandro Roca	15	21	15	
	ISCHILIN JUAREZ CELMAN	Bengolea	35	8	35	
		Carnerillo	48	10	48	
		Charras	30	7	30	
		General Cabrera	56	21	56	
		General Deheza	65	15	65	
		La Carlota	15	0	15	
		Arias	27	10	27	
	MARCOS JUAREZ	Corral de Bustos	20	0	20	
		Cruz Alta	13	0	13	
		Marcos Juárez	47	0	47	
		General Levalle	20	24	20	
		La Cesira	1	4,8	1	
	PTE. R. SAENZ PEÑA	Laboulaye	9	13,5	9	
		Adelia María	110	35	110	
		Berrotarán	135	0	135	
		C. Baigorria	135	0	135	
		Chaján	100	1	100	
		Coronel Moldes	120	54	120	
		Las Acequias	32	15	32	
		Río Cuarto	88	8	88	
		Sampacho	60	1	60	
		San Basilio	24	15	24	
		V. Mackena	53	38	53	
		Monte Cristo	32	15	32	
	RIO PRIMERO RIO SEGUNDO	Las Junturas	18	0	18	
		Oncativo	28	10	28	
		Villa Pilar	40	6	40	
	SAN JUSTO	Freyre	5,5	0	5,5	
		Las Varas	32	0	32	
		Porteña	0	0	0	
		San Francisco	5,1	0	5,1	
		Tránsito	12	0	12	
	SANTA MARIA TERCERO ARRIBA	Despeñaderos	100	16	100	
		Río Tercero	47	25	47	
		Hernando	50	30	50	
		James Craik	17,5	5,5	17,5	
	TOTOTAL TULUMBA UNION	Villa del Totoral	45	73	45	
		S. José de la Dormida	66	16	66	
		Bell Ville	31	7	31	
		Canals	59	6	59	
		Idiazábal	77	5	77	
		Monte Maíz	25	2	25	
		Noetinger	28	0	28	

PROVINCIA	DEPARTAMENTO	LOCALIDAD	3/1 al 9/1 mm	Acumulado Año	
				10/01/06	09/01/07
SAN LUIS	CHACABUCO GOB. DUPUY	Villa del Carmen	sd	25	0
		Buena Esperanza	21	35	21
	GRAL. PEDERNEIRA	Fortuna	s/d	30	0
		Nueva Galia	s/d	25	0
		Justo Daract	39	4	39
		La Toma	41	21	41
		Naschel	s/d	40	0
		Villa Mercedes	25	0	25
ENTRE RÍOS	SAN SALVADOR	San Salvador	0	0	0
		Concordia	0	0	0
	CONCORDIA	Aldea Protestante	0	0	0
		Costa Grande	0	0	0
	DIAMANTE	Diamante	0	0	0
		Chajarí	0	0	0
	FEDERACION	Federal	0	0	0
	FEDERAL	Feliciano	0	0	0
	FELICIANO	Gualeguay	59	0	59
	GUALEGUAY	Pehuajó Norte	8,5	0	8,5
	GUALEGUAYCHU	La Paz	0	0	0
	LA PAZ	Lucas Gonzalez	19	0	19
	NOGOYA	Cerrito	0	0	0
	PARANA	Oro Verde	0	0	0
	TALA	Rosario del Tala	12,5	0	12,5
	URUGUAY	C. del Uruguay	16,9	0	16,9
	VICTORIA	Victoria	44	0	44
	VILLAGUAY	Villaguay	62	0	62

PROVINCIA	DEPARTAMENTO	LOCALIDAD	3/1 al 9/1 mm	Acumulado Año		
				10/01/06	09/01/07	
LA PAMPA	ATREUCO	Cereales	0	9	0	
		Doblas	14	33	14	
		Macachín	5	39	5	
		Miguel Riglos	10	10	10	
		P.C.Rolón	3	23	3	
		Rolón	3	41	3	
		T. M. Anchorena	9	7	9	
		CAPITAL	Anguil	0	28	0
			Santa Rosa	0	28,1	0
		CATRILO	Catrilo	0	28,5	0
	La Gloria		0	43	0	
	Lonquimay		0	29	0	
	P. C. Catrilo		0	32,5	0	
	Uriburu		0	40,5	0	
	CHAPALEUFU	Bernardo Larroudé	s/d	10	s/d	
		Ceballos	s/d	55	s/d	
		Cnel. Hilario Lagos	s/d	49	s/d	
		Intendente Alvear	s/d	48	s/d	
		Sarah	s/d	52	s/d	
		Vértiz	s/d	53	s/d	
	CONHELLO	Conhella	s/d	50	s/d	
		Eduardo Castex	s/d	49	s/d	
		Mauricio Mayer	s/d	37	s/d	
		Montes Nieves	s/d	47	s/d	
		Rucanello	s/d	25	s/d	
	GUATRACHÉ	Winifreda	s/d	49	s/d	
		Alpachiri	11	52	11	
		General M. J. Campos	0	42	0	
		Guatraché	0	24	0	
		Perú	0	37,5	0	
	HUCAL	Santa Teresa	0	36	0	
		Abramo	0	39,5	0	
		Bernasconi	0	33	0	
		General San Martín	1	40,5	1	
	MARACO	Jacinto Aráuz	45	48	45	
		Agustoni	s/d	118	s/d	
		Dorila	s/d	50	s/d	
		General Pico	s/d	58	s/d	
		Speluzzi	s/d	35	s/d	
	QUEMU-QUEMU	Trebolares	s/d	71	s/d	
		Colonia Barón	s/d	73	s/d	
		Miguel Cané	s/d	72	s/d	
		Quemú Quemú	s/d	74	s/d	
		Relmo	s/d	41	s/d	
		Villa Mirasol	s/d	33	s/d	
	RANCUL	Caleufu	s/d	14	s/d	
		Chamaico	s/d	35	s/d	
		Ing. Foster	s/d	37	s/d	
		La Maruja	s/d	18	s/d	
		Parera	s/d	65	s/d	
		Pichi Huinca	s/d	18	s/d	
		Quetrequén	s/d	115	s/d	
		Rancul	s/d	76	s/d	

PROVINCIA	DEPARTAMENTO	LOCALIDAD	3/1 al 9/1 mm	Acumulado Año		
				10/01/06	09/01/07	
LA PAMPA	REALICO	Alta Italia	s/d	25	s/d	
		Embajador Martini	s/d	14	s/d	
		Falucho	s/d	30	s/d	
		Ing. Luiggi	s/d	17	s/d	
		Maisonnavé	s/d	83	s/d	
		Ojeda	s/d	57	s/d	
		Realicó	s/d	94	s/d	
		Van Praet	s/d	70	s/d	
		TOAY	Naicó	0	8	0
			Toay	0	35	0
	TRENEL	Arata	s/d	42	s/d	
		Metileo	s/d	60	s/d	
	UTRACAN	Trenel	s/d	77	s/d	
		Ataliva Roca	14	43	14	
		Chacharramendi	0	17	0	
		Col. Santa María	4	17	4	
		General Acha	26	14	26	
		P.C. Padre Buodo	21	18	21	
		Quehué	13	21	13	
		Unanue	2	13	2	

PROVINCIA	DEPARTAMENTO	LOCALIDAD	3/1 al 9/1 mm	Acumulado Año		
				10/01/06	09/01/07	
SANTA FE	BELGRANO	Armstrong	80	1	80	
		Montes de Oca	27	0	27	
		Bouquet	101	3	101	
	CASEROS	Casilda	36	8	36	
		Chañar Ladeado	0	2	0	
	CASTELLANOS	María Juana	40	0	40	
		Rafaela	3	0	3	
	CONSTITUCION	Bombal	0	24	0	
		Sargento Cabral	35	0	35	
	GARAY	Helvecia	13	14	13	
		GRAL. LOPEZ	Carreras	s/d	8	s/d
	Chovet		s/d	10	s/d	
	Maggiolo		s/d	35	s/d	
	María Teresa		s/d	8	s/d	
	Teodelina		s/d	25	s/d	
	Venado Tuerto		s/d	12	s/d	
	GRAL. OBLIGADO		Florencia	0	2	0
			Reconquista	0	20	0
	IRIONDO		Cañada de Gómez	49	9	49
			Totoras	15	0	15
		Villa Eloisa	23	0	23	
	LA CAPITAL	Santa Fe	0	4	0	
	LAS COLONIAS	Humboldt	0	0	0	
		Santo Domingo	28	0	28	
	NUEVE DE JULIO	Sta. Clara Buena Vista	4	0	4	
		El Nochero	0	0	0	
	ROSARIO	Tostado	0	0	0	
		Arroyo Seco	50	0	50	
	SAN CRISTOBAL	Soldini	0	0	0	
		Ceres	0	7	0	
	SAN JAVIER	San Javier	0	0	0	
	SAN JERONIMO	Monje	5	0	5	
		Maciel	2	0	2	
	SAN JUSTO	San Genaro	66	0	66	
		San Justo	0	0	0	
	SAN LORENZO	Pujato	8	2	8	
Ricardone		0	0	0		
SAN MARTIN	Cañada Rosquín	18	0	18		
	Landeta	28	0	28		
	S.Mtín. de las Escobas	12	0	12		
VERA	Calchaquí	0	45	0		
	Intiyaco	0	0	0		
	Vera	0	37	0		
SANTIAGO DEL ESTERO	AGUIRRE	Pinto	s/d	0,5	s/d	
	ALBERDI	Campo Gallo	s/d	45,5	s/d	
		Sachayoj	s/d	40,5	s/d	
	BELGRANO	Bandera	s/d	22	s/d	
		Monte Quemado	s/d	16,5	s/d	
	COPO	Pampa de los Guanacos	s/d	1,5	s/d	
		Frías	s/d	0	s/d	
	CHOYA	Añatuya	s/d	1,5	s/d	
		Los Juríes	s/d	1,5	s/d	
	GRAL. TABOADA	San Pedro de Guasayán	s/d	27,5	s/d	
		Campo del Cielo	s/d	1	s/d	
	GUASAYAN	Suncho Corral	s/d	8	s/d	
		JIMENEZ	Bobadal	s/d	30,5	s/d
	LA BANDA	Isca Yacú	s/d	40,5	s/d	
		La Banda	s/d	38	s/d	
	MORENO	Quimilí	s/d	0,7	s/d	
	PELLEGRINI	Nueva Esperanza	s/d	21	s/d	
Rapelli		s/d	93	s/d		

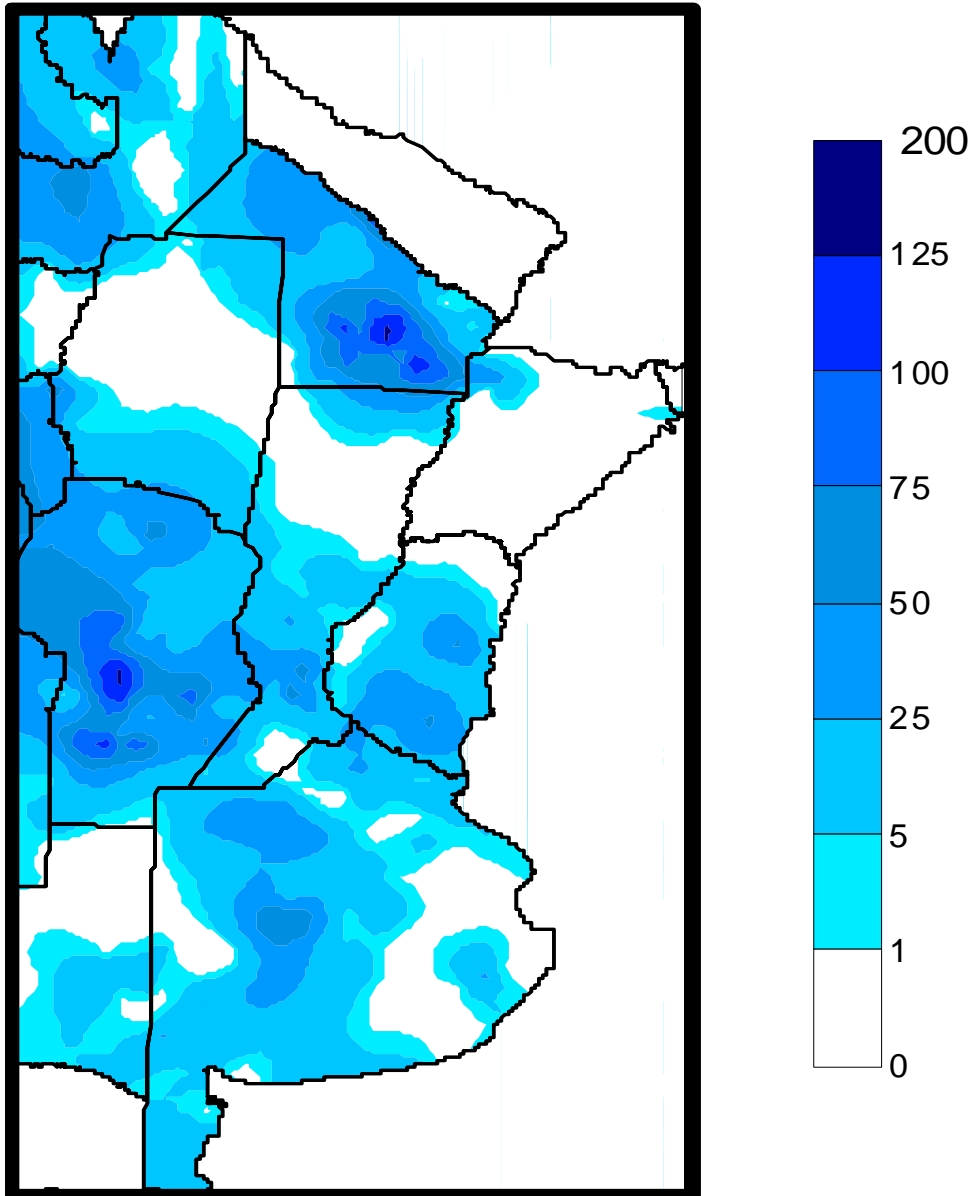
PROVINCIA	DEPARTAMENTO	LOCALIDAD	3/1 al 9/1 mm	Acumulado Año		
				10/01/06	09/01/07	
CHACO	ALMIRANTE BROWN	Cpción. del Bermejo	77	50	77	
		Los Frentones	17	73	17	
		Pampa del Infierno	45	30	45	
	BERMEJO	Taco Pozo	10	4	10	
		Las Palmas	9	8	9	
		Puerto Bermejo	15	3	15	
	CDTE. FERNANDEZ	Pcia. Roque S.Peña	77	17	77	
	CHACABUCO	Charata	80	25	80	
	DOCE DE OCTUBRE	Gancedo	0	33	0	
		General Pinedo	50	40	50	
	DOS DE ABRIL	Hermoso Campo	64	42	64	
	F. J. STA. MARIA de ORO	Chorotis	30	47	30	
		Santa Sylvina	25	87	25	
	GENERAL BELGRANO	Corzuela	55	0	55	
	GENERAL DONOVAN	La Escondida.	6	7	6	
		Makallé	8	11	8	
	GRAL. GÜEMES	Colonia Miraflores	0	22	0	
		Fuerte Esperanza	48	50	48	
		Juan José Castelli	28	15	28	
		Nueva Pompeya	28	10	28	
		Puerto Lavalle	0	0	0	
	INDEPENDENCIA	Avia Terai	51	31	51	
		Campo Largo	79	23	79	
		Napenay	87	60	87	
	LIB. GRAL. SAN MARTIN	Ciervo Petiso	9	25	9	
		Lib.General San Martín	2	45	2	
		Pampa Almirón	6	25	6	
		Pampa del Indio	25	25	25	
		Pcia. Roca	29	22	29	
	LIBERTAD	Puerto Tirol	15	12	15	
		Tres Isletas	35	18	35	
	MAIPU	Cnel. Du Graty	92	49	92	
		Villa Angela	59	57	59	
	MYR. LUIS FONTANA	Las Breñas	139	0	139	
		La Clotilde	49	12	49	
		La Tigra	129	19	129	
	NUEVE DE JULIO	San Bernardo	83	20	83	
		O'HIGGINS				
	PCIA. DE LA PLAZA.	Pcia. de la Plaza	68	5	68	
		PRIMERO DE MAYO	Colonia Benitez	3	16	3
		Margarita Belén	6	19	6	
	QUITILIPÍ	El Tacuruzal	17	15	17	
		Quitilipi	107	21	107	
	SAN FERNANDO	Basail	75	0	75	
		Resistencia	2	0	2	
	SAN LORENZO	Samuhú	70	12	70	
		Villa Berthet	141	7	141	
	SARGENTO CABRAL	Capitán Solari	12	13	12	
		Colonia Elisa	35	10	35	
		Colonia Las Garcitas	0	13	0	
		Colonias Unidas	2	16	2	
		TAPENAGA	Ahumonia	48	0	48
	VEINTICINCO DE MAYO	Charadaí	130	0	130	
		Machagai	81	10	81	
	MISIONES	CAPITAL	Posadas	s/d	0	s/d

PROVINCIA	DEPARTAMENTO	LOCALIDAD	3/1 al 9/1 mm	Acumulado Año	
				10/01/06	09/01/07
CORRIENTES	BELLA VISTA	Bella Vista	s/d	0	s/d
	CAPITAL	Corrientes	s/d	0	s/d
	CONCEPCION	Concepción	s/d	0	s/d
		Tabay	s/d	0	s/d
	CURUZU CUATIA	Curuzú Cuatiá	s/d	0	s/d
	EMPEDRADO	El Sombrero	s/d	0	s/d
		Empedrado	s/d	0	s/d
	ESQUINA	Esquina	s/d	0	s/d
	GENERAL ALVEAR	Alvear	s/d	0	s/d
	GENERAL PAZ	Caa Catí	s/d	0	s/d
		Itá Ibaté	s/d	0	s/d
	GOYA	Goya	s/d	0	s/d
	ITUZAINGO	Ituzaiingo	s/d	14	s/d
		San Carlos	s/d	0	s/d
	LAVALLE	Gob. Martínez	s/d	0	s/d
		Santa Lucía	s/d	0	s/d
	MBURUCUYA	Mburucuyá	s/d	0	s/d
	MERCEDES	Felipe Yofré	s/d	0	s/d
		Mariano Loza	s/d	0	s/d
		Mercedes	s/d	10,5	s/d
		Mocoretá	s/d	0	s/d
	MONTE CASEROS	Monte Caseros	s/d	4	s/d
	PASO DE LOS LIBRES	Paso de los Libres	s/d	0	s/d
		Saladas	s/d	0	s/d
	SALADAS	Saladas	s/d	0	s/d
	SAN COSME	San Cosme	s/d	0	s/d
	SAN MARTIN	Colonia Carlos Pellegrini	s/d	0	s/d
		La Cruz	s/d	0	s/d
	SAN MIGUEL	Loreto	s/d	0	s/d
	SAN ROQUE	9 de Julio	s/d	0	s/d
		Chavarría	s/d	0	s/d
		San Roque	s/d	0	s/d
	SANTO TOME	Garruchos	s/d	0	s/d
		Santo Tomé	s/d	78	s/d
	SAUCE	Sauce	s/d	0	s/d

PROVINCIA	DEPARTAMENTO	LOCALIDAD	3/1 al 9/1 mm	Acumulado Año	
				10/01/06	09/01/07
TUCUMAN	BURRUYACU	Burruyacú	s/d	109	s/d
		El Diamante	s/d	0	s/d
		Estación Garmendia	s/d	82	s/d
		Estación Piedrabuena	s/d	87	s/d
		La Cruz	s/d	115	s/d
		La Ramada	s/d	123	s/d
		La Ramada de Abajo	s/d	0	s/d
		La Virginia	s/d	0	s/d
		Macomita	s/d	0	s/d
		CHICLIGASTA	Concepción	s/d	0
	Cañete		s/d	81	s/d
	Delfín Gallo		s/d	130	s/d
	CRUZ ALTA	Las Cejas	s/d	52	s/d
		Los Pereyra	s/d	90	s/d
	GRANEROS	Los Ralos	s/d	100	s/d
		Graneros	s/d	75	s/d
	LA COCHA	Taco Ralo	s/d	110	s/d
		La Cocha	s/d	40	s/d
		La Invernada	s/d	60	s/d
		La Posta	s/d	0	s/d
	LA CAPITAL	Rumi Punco	s/d	56	s/d
S.Miguel del Tuc.		s/d	0	s/d	
Esquina		s/d	0	s/d	
LEALES	Estación Aráoz	s/d	55	s/d	
RIO CHICO	Los Sarmiento	s/d	0	s/d	
SALTA	ANTA	J. V. Gonzalez	0	140	0
		Las Lajitas	0	128	0
		Piquete Cabado	0	124	0
		Saravia	0	128	0
		Talavera	0	98	0
	CANDELARIA GENERAL GÜEMES GRAL. J. DE SAN MARTIN	Candelaria	43	84	43
		Güemes	64	88	64
		Embarcación	3	84	3
		Pocitos	s/d	0	s/d
	METAN	Tartagal	4	94	4
		El Galpón	44	87	44
	ORAN	Metán	49	101	49
		Orán	44	94	44
		Pichanal	42	88	42
	ROS. DE LA FRONTERA	Rosario de la Frontera	52	94	52
JUJUY	EL CARMEN	Ciudad Perico	24	47	24
		El Carmen	29	49	29
	GENERAL BELGRANO LEDESMA	Pampa Blanca	17	46	17
		Capital	s/d	45	s/d
		Ledesma	s/d	0	s/d
	SAN PEDRO SANTA BARBARA	Palpalá	21	59	21
		San Pedro	s/d	29	0
Santa Bárbara	s/d	0	0		
CATAMARCA	SANTA ROSA	El Bañado	63	128	63
		Los Altos	63	92	63
		San Pedro	66	84	66

MAPA DE PRECIPITACIONES

SEMANA 03/01/07 al 09/01/07



Fuente: Dirección de Coordinación de Delegaciones